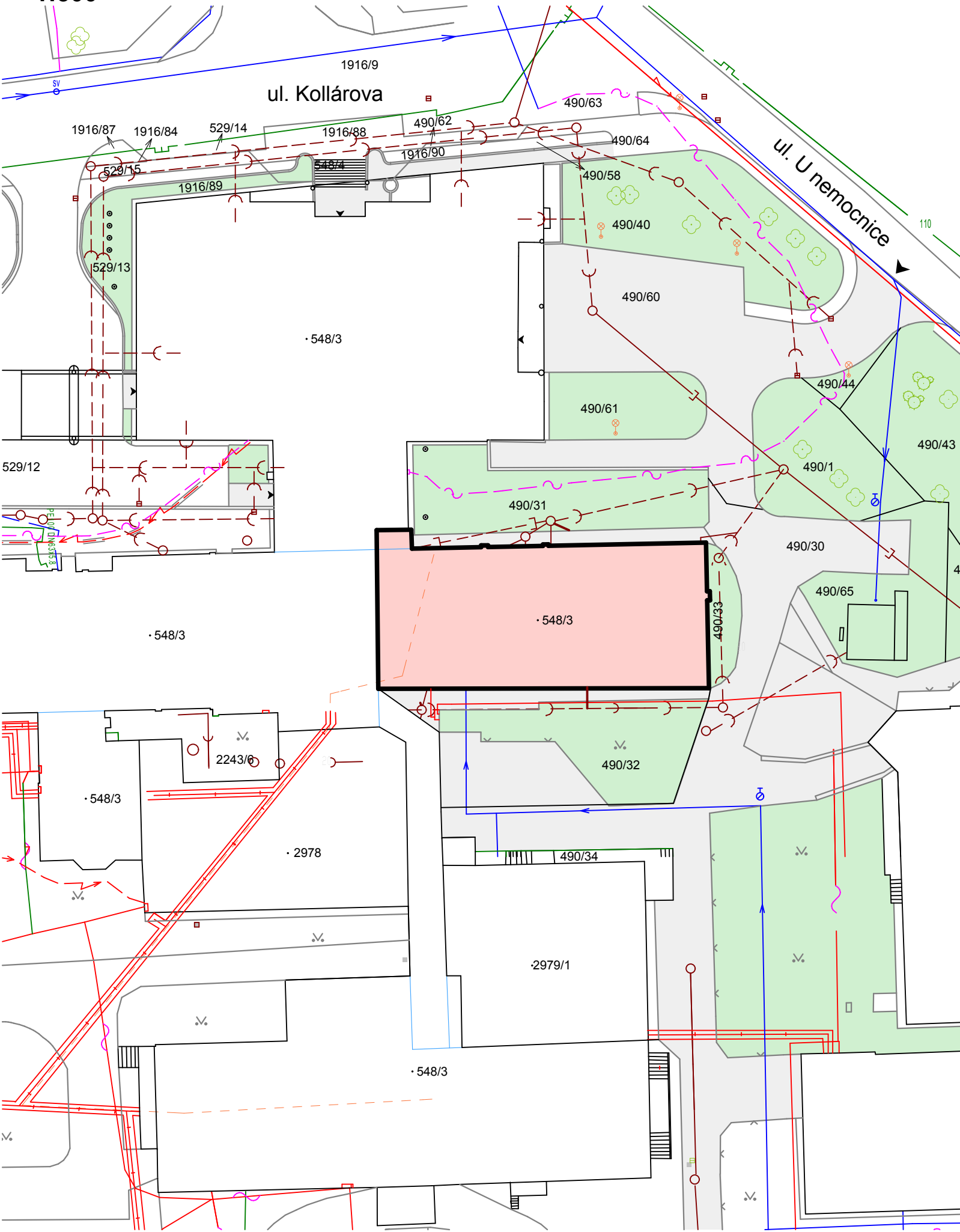


KOORDINAČNÍ SITUACE  
1:500



LEGENDA PLOCH:

- OBJEKTY VÝSTAVBY - INERNÍ KŘÍDLO
- STÁVAJÍCÍ ZPEVNĚNÉ PLOCHY
- STÁVAJÍCÍ ZATRAVNĚNÍ, DROBNÁ ZELEŇ

LEGENDA ZNAČEK A ČAR:

- KATASTRÁLNÍ MAPA - HRANICE PARCEL
- KATASTRÁLNÍ MAPA - SLUČKOVÉ ČÁRY PARCEL
- KOMUNIKACE, ZPEVNĚNÉ PLOCHY, ROZHRANÍ PLOCH
- STÁVAJÍCÍ VZROSTLÉ STROMY
- VSTUPY A VJEZDY DO OBJEKTU



STÁVAJÍCÍ SÍŤ:

- VODOVODNÍ ŘÁD
- KANALIZACE
- PLYNOVOD
- PODZEMNÍ VEDENÍ ELEKTRO NN
- PODZEMNÍ VEDENÍ SDĚLOVACÍCH KABELŮ

OBEZNĚ:

POLOHY A TRASY PODZEMNÍCH INŽENÝRSKÝCH SÍTÍ JSOU ZAKRESLENY ORIENTAČNĚ. PŘED ZAHÁJENÍM STAVEBNÍCH PRACÍ JE ZHOTOVITEL POVINEN ZAJISTIT VYTÝČENÍ VŠECH INŽENÝRSKÝCH SÍTÍ VČ. PŘÍPOJEK JAKÝKOLIV NESOULAD ZJIŠTĚNÝ PO VYTÝČENÍ SÍTÍ NEBO PO JEJICH ODHALENÍ JE NUTNÉ ŘEŠIT S PROJEKTANTEM.

0,000 = ÚROVEŇ ČISTÉ PODLAHY 1.NP

Název stavby:				<b>RÚE - AREÁL SVITAVSKÉ NEMOCNICE, A.S., INTERNÍ KŘÍDLO</b>			
Místo stavby:				areál Svitavské nemocnice, ul. Kollárova č.p. 643, k.ú.Svitavy - předměstí, p.č. st. 548/3			
Stavebník:				<b>Pardubický kraj, Komenského nám., č.p. 125, 532 11 Pardubice</b>			
Generální projektant: <b>APOLO CZ s.r.o.</b> , Tyršova 155, 572 01 Polička		 <div>APOLO CZ s.r.o. Tyršova 155, 572 01 Polička + 420 461 722 204 apoloc@apolocz.cz www.apolocz.cz</div>		Autorizační razítko:			
Autor návrhu: Ing. arch. Karel Šrámek							
HIP: Josef Findejs							
Projektant: Ing. Petra Eisnerová							
Zodp. projektant: Ing. Martin Kozáček							
Kraj:	Pardubice	Formát	2x A4	Číslo zakázky:	P2214		
Stav. úřad:	Svitavy	Revize:	00	Datum	IX. 2014		
Stupeň PD:				<b>DOKUMENTACE PRO PROVEDENÍ STAVBY</b>			
Část:		<b>C - SITUACE STAVBY</b>				Označení přílohy:	Číslo paré:
						<b>C.02</b>	
Obsah přílohy:		<b>KOORDINAČNÍ SITUACNÍ VÝKRES</b>				Měřítko:	
						<b>1:500</b>	